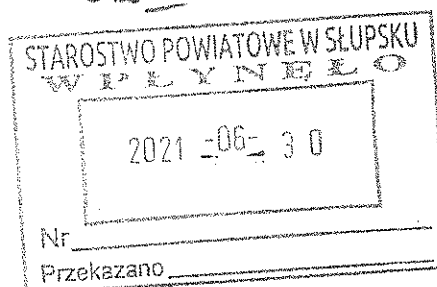




Państwowe
Gospodarstwo Wodne
Wody Polskie

Państwowe Gospodarstwo
Wodne
Wody Polskie
Nadzór Wodny w Lęborku
ul. Krzywoustego 1
84-300 Lębork

02.11



**SPRAWOZDANIE Z DZIAŁAŃ PODEJMOWANYCH NA TERENIE
NADZORU WODNEGO W LĘBORKU
NA OBSZARACH POWIATÓW LĘBORSKIEGO, PUCKIEGO,
WEJHEROWSKIEGO, SŁUPSKIEGO, KARTUSKIEGO, BYTOWSKIEGO
ZA ROK 2020**

Lębork, 25.06.2021 rok

Spis treści:

- 1. Podstawa prawna sprawozdania.**
- 2. Obszar działania Nadzoru Wodnego wraz z mapą i krótką charakterystyką.**
- 3. Zestawienie gmin znajdujących się na terenie działania Nadzoru Wodnego.**
- 4. Zakres prac wykonanych na terenie działania Nadzoru Wodnego.**
- 5. Ilość i rodzaj spraw prowadzonych przez Nadzór Wodny.**
- 6. Pozostałe informacje.**

1. Podstawa prawna sprawozdania.

W związku z obowiązkiem wynikającym z zapisów art. 250 ust. 10 ustawy z 20 lipca 2017 r. Prawo wodne (Dz. U. z 2021 r. poz. 624 - tekst jednolity) przedstawiam Radzie Powiatu (Miasta) roczne sprawozdanie z działań podejmowanych w roku 2020, na terenie powiatów: lęborskiego, puckiego, wejherowskiego, słupskiego, kartuskiego, bytowskiego przez Państwowe Gospodarstwo Wodne Wody Polskie, Regionalny Zarząd Gospodarki Wodnej w Gdańsku, Zarząd Zlewni w Gdańsku, Nadzór Wodny w Lęborku.

Do podstawowych zadań Nadzoru Wodnego należy w szczególności:

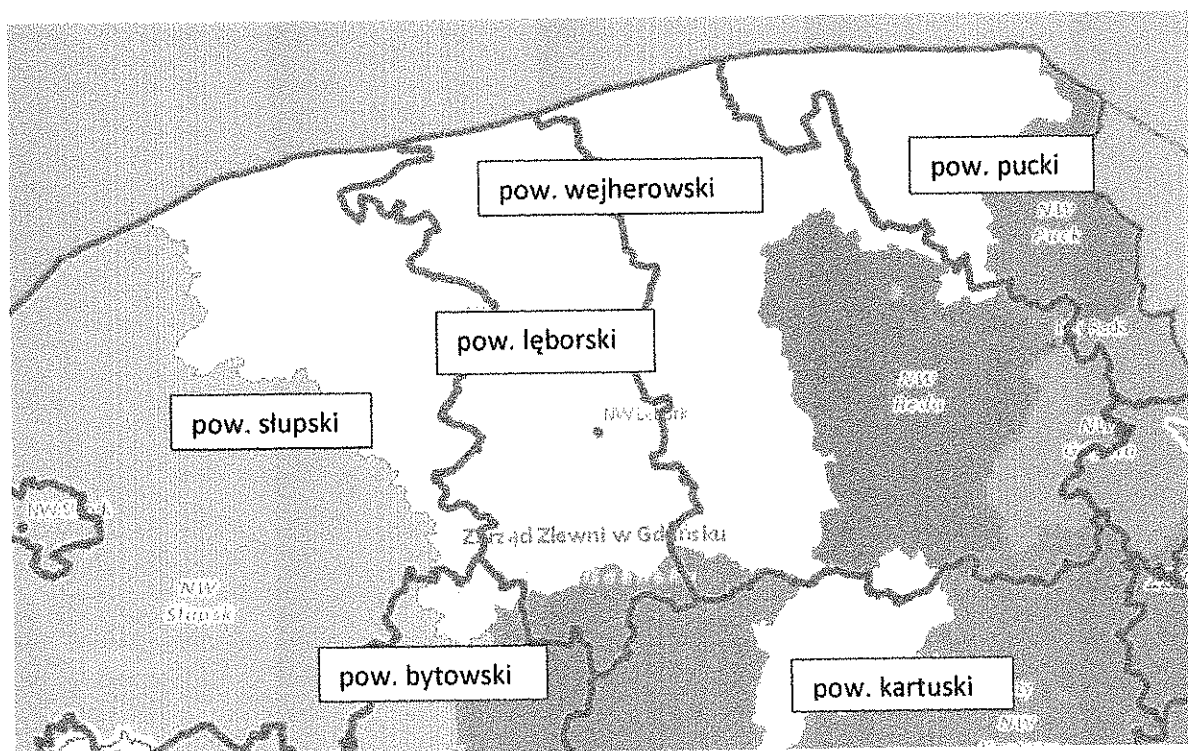
- a) prowadzenie Biura Obsługi Klienta (BOK) oraz biura podawczego w zakresie właściwości nadzoru wodnego,
- b) prowadzenie postępowań administracyjnych w zakresie zgłoszeń wodnoprawnych,
- c) prowadzenie postępowań administracyjnych w sprawach dotyczących zwolnienia od zakazu grodzenia nieruchomości przyległych do publicznych śródlądowych wód powierzchniowych,
- d) załatwianie skarg i wniosków, oraz prowadzenie ich rejestru,
- e) monitorowanie sytuacji na rzekach i ciekach naturalnych oraz informowanie Zarządu Zlewni o zagrożeniach w sytuacji wystąpienia ekstremalnych zjawisk hydrologicznych, prowadzenie współpracy z Centrum Operacyjnym Ochrony Przeciwpowodziowej RZGW,
- f) opiniowanie przekroczenia cieków, przepustów, lokalizacji budynków, wylotów z kanalizacji, stawów, ujęć wody, zbiorników wodnych i innych obiektów,
- g) dokonywanie okresowych przeglądów wód i urządzeń wodnych,
- h) współudział w przygotowywaniu planu w zakresie utrzymania wód, urządzeń wodnych, usuwania szkód oraz uzyskiwania wymaganych prawem decyzji pozwalających na prowadzenie prac utrzymaniowych,
- i) dokonywanie odczytów wskazań urządzeń pomiarowych,
- j) utrzymywanie i eksploatacja urządzeń wodnych oraz cieków naturalnych będących własnością Skarbu Państwa - PGW Wody Polskie oraz ich nadzór nad realizacją prac wykonywanych przez firmy zewnętrzne,
- k) współpraca z jednostkami samorządowymi oraz organami odpowiedzialnymi za ochronę środowiska i gospodarkę wodną w zakresie właściwości nadzoru wodnego,
- l) zapewnienie oznakowania, utrzymywania i kontroli szlaków żeglugowych na śródlądowych drogach wodnych,
- m) współudział w zakresie nadzoru nad wykonywaniem obowiązków użytkowników obwodów rybackich,
- n) współpraca w akcji powodziowej i szacowaniu szkód powodziowych,
- o) administrowanie obiektami nadzoru wodnego.

2. Obszar działania Nadzoru Wodnego wraz z mapą i krótką charakterystyką.

Nadzór Wodny w Łęborku obejmuje swoim zasięgiem głównie powiat łęborski, a także część powiatu słupskiego, puckiego, wejherowskiego, kartuskiego i bytowskiego.

Całkowita powierzchnia obszaru objęta zasięgiem NW Łębork wynosi 2279,00 km².

- Długość cieków wynosi 648,5 km
- Długość kanałów wynosi 292,5 km
- Liczba stacji pomp wynosi 18 szt. (17 szt. odwadniających, 1 szt. nawadniająca – Żarnowiec)
- Obiektów piętrzących 20 szt.
- Długość wałów przeciwpowodziowych wynosi 86,6 km na terenie administrowanym przez NW w Łęborku.



3. Zestawienie gmin znajdujących się na terenie działania Nadzoru Wodnego.

Zarząd Zlewni	Nadzór Wodny	Powiat	Gmina
Zarząd Zlewni w Gdańsku	Lębork	łęborski	Miasto Lębork
			Miasto Łeba
			Nowa Wieś Lęborska
			Wicko
			Cewice
		stąpski	Smółdzino
			Główczyce
			Potęgowo
		pucki	Krokowa
			Władysławowo
			Puck
		wejherowski	Choczewo
			Gniewino
			Łęczyce
			Linia
			Wejherowo
		kartuski	Kartuzy
			Chmielno
			Sierakowice
			Przodkowo
bytowski	Czarna Dąbrówka		

4. Zakres prac wykonanych na terenie działania NW Lębork.

L.p.	Gmina	Nazwa zrealizowanego zadania (nazwa obejmuje opis)	Wartość wykonanych prac (brutto, zł)
1	Linia	Roboty awaryjne – Struga „B” Strzecz km 2+600-3+260 (660 m) – zabudowa 2 szt. Wyrw wraz z udrożnieniem przepływu w korycie cieku.	35 780,70
2	miasto Władysławowo	Roboty awaryjne – Rzeka Czarna Wda – udrożnienie ujściowego odcinka rzeki poprzez przywrócenie właściwego koryta rzeki kręconego po sztormie w kierunku wschodnim	9 564,48
3	miasto Władysławowo	Roboty awaryjne- Rzeka Karwianka – udrożnienie ujściowego odcinka rzeki poprzez przywrócenie właściwego koryta rzeki skróconego po sztormie w kierunku wschodnim	5 977,80
4	Krokowa	Roboty awaryjne- Kanał B Tyłowskie Błota- usunięcie zatorów i przetamowań z koryta kanału (2szt.)	8 118,00
5	miasto Władysławowo	Roboty awaryjne- Kanał A Ostrowo w km 1+240 – usunięcie zatoru blokującego dopływ do stacji pomp Ostrowo.	8 118,00
6	Krokowa	Rzeka Karwianka- udrożnienie koryta rzeki wraz z oczyszczaniem ujściowego odcinka rzeki do Bałtyku w km 0+190-2+580(2,4 km)	90 304,63
7	miasto Łeba	Przywrócenie drożności koryta rzeki Chełst km 0+080-0+490 w związku z powstaniem zanieczyszczenia. Koszenie, hakowanie dna rzeki celem przeszukania złożonego urobku i przenoszenie wyłowionych organizmów wodnych do środowiska pierwotnego.	60 642,69
8	Wicko	Rzeka Chełst km 9+900-10+960 (1060) – hakowanie dna rzeki wraz z usunięciem zatorów, łach porośniętych roślinnością, przetamowań oraz przewężeń koryta rzeki	49 543,17
9	Nowa Wieś Lęborska	Wykonanie monitoringu przyrodniczego na rzece Struga Leśna w zakresie oceny stanu populacji minoga strumieniowego.	6 027,00
10	Nowa Wieś Lęborska	Roboty awaryjne – Rzeka Łeba km 36+000 – 37+000 usunięcie zatorów z balotów siana wrzuconych w koryto rzeki powodujących zmianę nurtu	11 070,00
11	Łęczyce Nowa Wieś Lęborska	Rzeka Węgorza – remont zniszczonego progu na wypływie z jeziora Lubowidz.	151 289,91

12	<i>miasto Władysławowo</i>	Roboty awaryjne – Rzeka Czarna Wda – udrożnienie całkowicie zasypanego ujścia po sztormie w dniach 13-14.10.2020 r.	9 900,00
13	<i>Kartuzy</i>	Roboty awaryjne - Struga Sianowska km 0+000-0+200 usunięcie zatorów z naniesionego rumowiska oraz nieczystości po intensywnych opadach atmosferycznych.	11 987,00
14	<i>miasto Łeba</i>	Zabezpieczenie obiektów narzutem z gwiazdoblóków na terenie Nadzoru Wodnego Lębork.	92 545,20
15	<i>Wicko</i>	Konserwacja bieżąca rzek na terenie Nadzorów Wodnych, Lębork – Struga Charbrowska.	91 659,60
16	<i>miasto Lębork</i> <i>Choczewo</i> <i>Krokowa</i> <i>miasto Władysławowo</i>	Koszenie i hakowanie kanałów i rzek – powiat lęborski, pucki, słupski.	166 323,55
18	<i>Smółdzino</i> <i>Główczyce</i> <i>miasto Łeba</i> <i>Wicko</i> <i>Krokowa</i> <i>miasto Władysławowo</i>	“Koszenie wałów p/pow. na terenie Zarządów Zlewni Toruń i Gdańsk w podziale na części” - część 6 „Koszenie wałów p/pow. zlewni rzeki Łeby – powiat słupski oraz zlewnia rzeki Łeby – powiat lęborski zlewnia rzek Pomorza – powiat pucki” Zadanie I Koszenie wałów p/pow. zlewnia rzeki Łeby – powiat słupski – element nr 2 – drugie okoszenie wałów p/pow. Zadanie II – Koszenie wałów p/pow.- zlewnia rzeki Łeby – powiat lęborski i zlewnia rzek Pomorza – powiat pucki – element nr 2 – drugie okoszenie wałów p/pow.	340 414,49
19	<i>Główczyce</i> <i>miasto Lębork</i> <i>miasto Władysławowo</i> <i>Krokowa</i>	Konserwacja cieków, kanarów i obiektów na terenie działania Zarządu Zlewni w Gdańsku w podziale na części – część 5 – Koszenie hakowanie kanałów i rzek na terenie Nadzoru Wodnego w Lęborku – powiat lęborski, pucki i słupski.	169 322,32
20	<i>miasto Łeba</i>	Zabezpieczenie wału jeziornego narzutem z gwiazdoblóków na terenie Nadzoru Wodnego Lębork.	200 514,60
Ogółem:			1 519 103,14

Liczba spraw wpływających i prowadzonych przez Nadzór Wodny.


Podstawa prawna: Prawo wodne z 20 lipca 2017 r. Dz. U. z 2021 r. poz. 624 - tekst jednolity

Kwartał	Zgody wodnoprawne na podstawie art. 397 ust. 3 pkt 3 (w związku z art. 240 ust. 5 pkt 1)	Ilość spraw wpływających do NW (wnioski, skargi, inne)
I	18	450
II	11	582
III	13	564
IV	21	230
ROCZNIE	63	1826

5. Pozostałe informacje.

Wykonano remont zniszczonego progu na wypływie (rz. Węgorza – gm. Łęczycze) z jeziora Lubowidzkiego (gmina Nowa Wieś Lęborska), które zahamowało niekontrolowany odpływ wody z jeziora i przywróciło retencje wody w jeziorze oraz przyczyniło się do poprawy warunków środowiskowych w otoczeniu jeziora.

Państwowe Gospodarstwo Wodne
Wody Polskie
Nadzór Wodny w Lęborku
ul. Brzeźna/Konarskiego 1, 84-300 Lębork

KIEROWNIK
Nadzoru Wodnego w Lęborku

Eugeniusz Miótka