



GD.3.9.502. .2021.SA



RADA POWIATU SŁUPSKIEGO
ul. Szarych Szeregów 14
76-200 Słupsk

Państwowe Gospodarstwo Wodne Wody Polskie Zarząd Zlewni w Gdańsku, Nadzór Wodny w Słupsku przesyła sprawozdanie z działalności nadzoru wodnego za rok 2020 zgodnie z art. 250 ust. 10 ustawy Prawo wodne.

KIEROWNIK
Nadzoru Wodnego w Słupsku
Andrzej Szczoczarz



Otrzymują:

1. Adresat
2. a/a

Państwowe Gospodarstwo Wodne Wody Polskie

Nadzór Wodny w Słupsku
al. Francesco Nullo 6, 76-200 Słupsk
tel./faks : +48 59 840 07 90 | tel.: +48 59 842 42 04 | e-mail:
nw-slupsk@wody.gov.pl

**Państwowe Gospodarstwo
Wodne
Wody Polskie**
Nadzór Wodny w Słupsku
al. Francesco Nullo 6
76-200 Słupsk

**SPRAWOZDANIE Z DZIAŁAŃ PODEJMOWANYCH NA TERENIE
NADZORU WODNEGO W SŁUPSKU
NA OBSZARACH POWIATÓW: MIASTA SŁUPSK, SŁUPSKIEGO
I BYTOWSKIEGO
ZA ROK 2020**

Słupsk, czerwiec 2021 rok

Spis treści:

- 1. Podstawa prawna sprawozdania.**
- 2. Obszar działania Nadzoru Wodnego wraz z mapą i krótką charakterystyką.**
- 3. Zestawienie gmin znajdujących się na terenie działania Nadzoru Wodnego.**
- 4. Zakres prac wykonanych na terenie działania Nadzoru Wodnego.**
- 5. Ilość i rodzaj spraw prowadzonych przez Nadzór Wodny.**
- 6. Pozostałe informacje.**

1. Podstawa prawna sprawozdania.

W związku z obowiązkiem wynikającym z zapisów art. 250 ust. 10 ustawy z 20 lipca 2017 r. Prawo wodne (Dz. U. z 2018 r. poz. 2268 z późn. zm.) przedstawiam Radzie Powiatu (Miasta) roczne sprawozdanie z działań podejmowanych w roku 2018, na terenie powiatów: Słupsk, słupskiego i bytowskiego przez Państwowe Gospodarstwo Wodne Wody Polskie, Regionalny Zarząd Gospodarki Wodnej w Gdańsku, Zarząd Zlewni w Gdańsku, Nadzór Wodny w Słupsku.

Do podstawowych zadań Nadzoru Wodnego należy w szczególności:

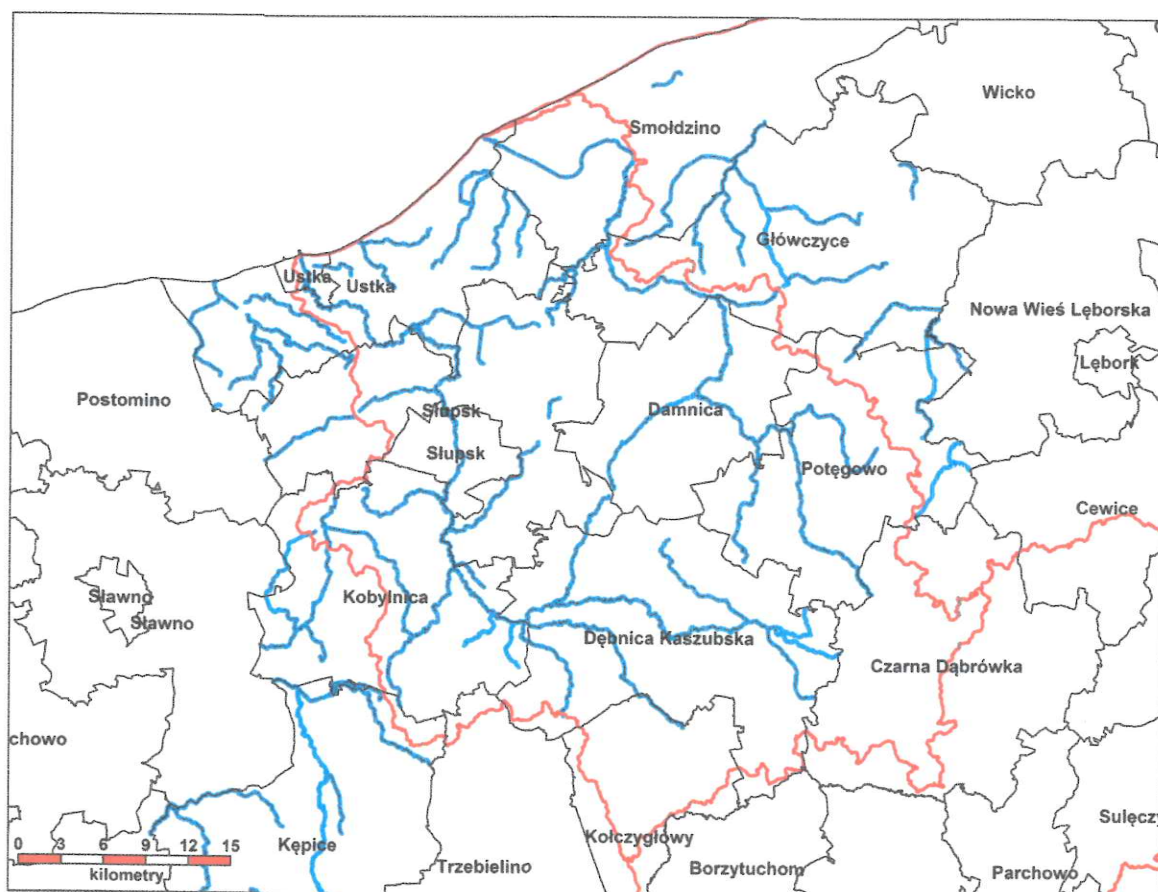
- a) prowadzenie Biura Obsługi Klienta (BOK) oraz biura podawczego w zakresie właściwości nadzoru wodnego,
- b) prowadzenie postępowań administracyjnych w zakresie zgłoszeń wodnoprawnych,
- c) prowadzenie postępowań administracyjnych w sprawach dotyczących zwolnienia od zakazu grodzenia nieruchomości przyległych do publicznych śródlądowych wód powierzchniowych,
- d) załatwianie skarg i wniosków, oraz prowadzenie ich rejestru,
- e) monitorowanie sytuacji na rzekach i ciekach naturalnych oraz informowanie Zarządu Zlewni o zagrożeniach w sytuacji wystąpienia ekstremalnych zjawisk hydrologicznych, prowadzenie współpracy z Centrum Operacyjnym Ochrony Przeciwpowodziowej RZGW,
- f) opiniowanie przekroczenia cieków, przepustów, lokalizacji budynków, wylotów z kanalizacji, stawów, ujęć wody, zbiorników wodnych i innych obiektów,
- g) dokonywanie okresowych przeglądów wód i urządzeń wodnych,
- h) współudział w przygotowywaniu planu w zakresie utrzymania wód, urządzeń wodnych, usuwania szkód oraz uzyskiwania wymaganych prawem decyzji pozwalających na prowadzenie prac utrzymaniowych,
- i) dokonywanie odczytów wskazań urządzeń pomiarowych,
- j) utrzymywanie i eksploatacja urządzeń wodnych oraz cieków naturalnych będących własnością Skarbu Państwa - PGW Wody Polskie oraz ich nadzór nad realizacją prac wykonywanych przez firmy zewnętrzne,
- k) współpraca z jednostkami samorządowymi oraz organami odpowiedzialnymi za ochronę środowiska i gospodarkę wodną w zakresie właściwości nadzoru wodnego,
- l) zapewnienie oznakowania, utrzymywania i kontroli szlaków żeglugowych na śródlądowych drogach wodnych,
- m) współudział w zakresie nadzoru nad wykonywaniem obowiązków użytkowników obwodów rybackich,
- n) współpraca w akcji powodziowej i szacowaniu szkód powodziowych,
- o) administrowanie obiektami nadzoru wodnego.

2. Obszar działania Nadzoru Wodnego wraz z mapą i krótką charakterystyką.

Nadzór Wodny w Słupsku obejmuje swoim zasięgiem głównie powiat słupski i miasto Słupsk, a także część powiatu bytowskiego. Całkowita powierzchnia obszaru objęta zasięgiem NW Słupsk wynosi 1 510 km².

Na terenie administrowanym przez Nadzór Wodny w Słupsku znajdują się wody i urządzenia wodne w następującym rozmiarze:

- rzeki – 471,2 km,
- kanały – 39,2 km,
- wały przeciwpowodziowe – 28,9 km,
- stacje pomp – 5 szt.



Mapa granic Nadzoru Wodnego w Słupsku na tle granic gmin i sieci rzecznej.

3. Zestawienie gmin znajdujących się na terenie działania Nadzoru Wodnego.

Zarząd Zlewni	Nadzór Wodny	Powiat	Gmina
Gdańsk	Słupsk	miasto Słupsk	miasto Słupsk
		słupski	gm. Słupsk
			gm. Kobylnica
			miasto Ustka
			gm. Ustka
			gm. Smołdzino
			gm. Głównicyce
			gm. Potęgowo
			gm. Dębica Kaszubska
			gm. Damnica
			gm. Kępice
		bytowski	gm. Czarna Dąbrówka
			gm. Kołczygłowy
gm. Trzebielino			

4. Zakres prac wykonanych na terenie działania NW Słupsk.

Lp.	Gmina	Nazwa zrealizowanego zadania	Opis zadania	Wartość wykonanych prac
1	Smołdzino	Dwukrotne okoszenie wałów przeciwpowodziowych (9,350 km)	Wykoszenie roślinności z korony skarp i poboczy wałów przeciwpowodziowych - wał prawy rz. Broda-Osieki i wał jez. Gardno, w pobliżu miejscowości Retowo	36 864,00 zł
2	Ustka	Dwukrotne okoszenie wałów przeciwpowodziowych (18,642 km)	Wykaszenie roślinności z korony skarp i poboczy wałów przeciwpowodziowych w pobliżu miejscowości Rowy, Objazda i Dębina	147 636,00 zł
3	Ustka	Konserwacja bieżąca kanałów: kanał nr 5 Objazda, kanał nr 6 Objazda (5,440 km)	Wykaszenie roślinności ze skarp, dna kanału, hakowanie	32 924,55 zł
4	Ustka	Konserwacja bieżąca rzeki Struga Ustka - Przewłoka (3,100 km)	Wykaszenie roślinności ze skarp, dna rzeki	18 551,03 zł
5	Ustka	Zabudowa uszkodzeń wałów przeciwpowodziowych i skarp kanałów (5,500 km) rzeki Broda – Osieki L,P, Błotnica L,P, wał C	Zabudowa nor bobrowych w wałach przeciwpowodziowych	123 000,00 zł
6	Ustka	Usunięcie zatorów z powalonych drzew rzeka Słupia km 0+500 do km 83+660	Usunięcie drzew z koryta rzeki utrudniających swobodny przepływ wód	1 452,18 zł

7	Słupsk	Usunięcie zatorów z powalonych drzew rzeka Słupia km 0+500 do km 83+660	Usunięcie drzew z koryta rzeki utrudniających swobodny przepływ wód	8 713,78 zł
8	Miasto Słupsk	Usunięcie zatorów z powalonych drzew rzeka Słupia km 0+500 do km 83+660	Usunięcie drzew z koryta rzeki utrudniających swobodny przepływ wód	23 234,88 zł
9	Smołdzino	Usunięcie zatorów z powalonych drzew rzeka Łupawa km 7+000 do km 82+900	Usunięcie drzew z koryta rzeki utrudniających swobodny przepływ wód	24 203,00 zł
10	Słupsk	Usunięcie martwych zwierząt z rzeki Słupia km 0+500 do km 83+660	Usunięcie martwego dzika z działki nr 229, obręb Włynkówko, gmina Słupsk	648,00 zł
11	Ustka	Wykonanie usług z zakresu utrzymania wód i urządzeń wodnych – stacje pomp, wały itp.	Obsługa stacji pomp przez operatorów pomp i wałów przez strażników (1 operator, 1 strażnik)	132 332,00 zł
12	Smołdzino	Wykonanie usług z zakresu utrzymania wód i urządzeń wodnych – stacje pomp, wały itp.	Obsługa stacji pomp przez operatorów pomp i wałów (3 operatorów)	198 498,12 zł
13	Słupsk	Wykonanie usług z zakresu utrzymania wód i urządzeń wodnych	Utrzymanie wód i urządzeń wodnych przez strażnika (1 strażnik)	66 166,00 zł
14	Kobylnica	Wykonanie usług z zakresu utrzymania wód i urządzeń wodnych	Utrzymanie wód i urządzeń wodnych przez strażnika (1 strażnik)	66 166,00 zł
15	Dębica Kaszubska	Wykonanie usług z zakresu utrzymania wód i urządzeń wodnych	Utrzymanie wód i urządzeń wodnych przez strażnika (1 strażnik)	66 166,00 zł
16	Potęgowo	Wykonanie usług z zakresu utrzymania wód i urządzeń wodnych	Utrzymanie wód i urządzeń wodnych przez strażnika (1 strażnik)	66 166,00 zł
17	Ustka	Usługa dostawy energii elektrycznej – stacje pomp (Gardna V, Gardna V-VI)	Dostarczenie energii elektrycznej do pracy pomp w przepompowniach (2 przepompownie)	86 357,76 zł
18	Smołdzino	Usługa dostawy energii elektrycznej – stacje pomp (Gardna VII, Gardna VIII, Gardna IX-X)	Dostarczenie energii elektrycznej do pracy pomp w przepompowniach (3 przepompownie)	108 083,32 zł

SUMA : 1.207.162,62 zł

5. Liczba spraw wpływających i prowadzonych przez Nadzór Wodny.

Podstawa prawna: Prawo wodne z 20 lipca 2017 r. Dz. U. 2018. 2268.

Kwartał	Zgody wodnoprawne na podstawie art. 397 ust. 3 pkt 3 (w związku z art. 240 ust. 5 pkt 1)	Liczba spraw wpływających do NW (wnioski, skargi, inne)
I	1	229
II	2	190
III	1	163
IV	15	240
ROCZNIE	19	822

6. Pozostałe informacje.

W roku 2021 r. planowane są, podobnie jak w 2020 r., dalsze prace na dwóch głównych rzekach: Słupi i Łupawy, związane z udrażnianiem rzek z zatorów powstałych ze zwalonych drzew celem ograniczenia zjawisk lodowych w okresach spływu wód roztopowych.

Ponadto pracownicy Nadzoru Wodnego w Słupsku, w ramach współpracy z dzierżawcami obwodów rybackich, dokonują kontroli zarybień oraz odłowów na rzekach i jeziorach będących w dzierżawie Polskiego Związku Wędkarskiego oraz innych podmiotów.

KIEROWNIK
Nadzoru Wodnego w Słupsku
Andrzej Szczoczarz