




Państwowe
Gospodarstwo Wodne
Wody Polskie

**Państwowe Gospodarstwo
Wodne
Wody Polskie**
Nadzór Wodny w Lęborku
ul. Krzywoustego 1
84-300 Lębork



**SPRAWOZDANIE Z DZIAŁAŃ PODEJMOWANYCH NA TERENIE
NADZORU WODNEGO W LĘBORKU
NA OBSZARACH POWIATÓW LĘBORSKIEGO, PUCKIEGO,
WEJHEROWSKIEGO, SŁUPSKIEGO, KARTUSKIEGO, BYTOWSKIEGO
ZA ROK 2022**

Lębork, 19.06.2023 rok

Spis treści:

- 1. Podstawa prawna sprawozdania.**
- 2. Obszar działania Nadzoru Wodnego wraz z mapą i krótką charakterystyką.**
- 3. Zestawienie gmin znajdujących się na terenie działania Nadzoru Wodnego.**
- 4. Zakres prac wykonanych na terenie działania Nadzoru Wodnego.**
- 5. Pozostałe informacje.**

1. Podstawa prawna sprawozdania.

W związku z obowiązkiem wynikającym z zapisów art. 250 ust. 10 ustawy z 20 lipca 2017 r. Prawo wodne (Dz. U. z 2022 r. poz. 2625 - tekst jednolity) przedstawiam Radzie Powiatu (Miasta) roczne sprawozdanie z działań podejmowanych w roku 2022, na terenie powiatów: lęborskiego, puckiego, wejherowskiego, słupskiego, kartuskiego, bytowskiego przez Państwowe Gospodarstwo Wodne Wody Polskie, Regionalny Zarząd Gospodarki Wodnej w Gdańsku, Zarząd Zlewni w Gdańsku, Nadzór Wodny w Lęborku.

Do podstawowych zadań Nadzoru Wodnego należy w szczególności:

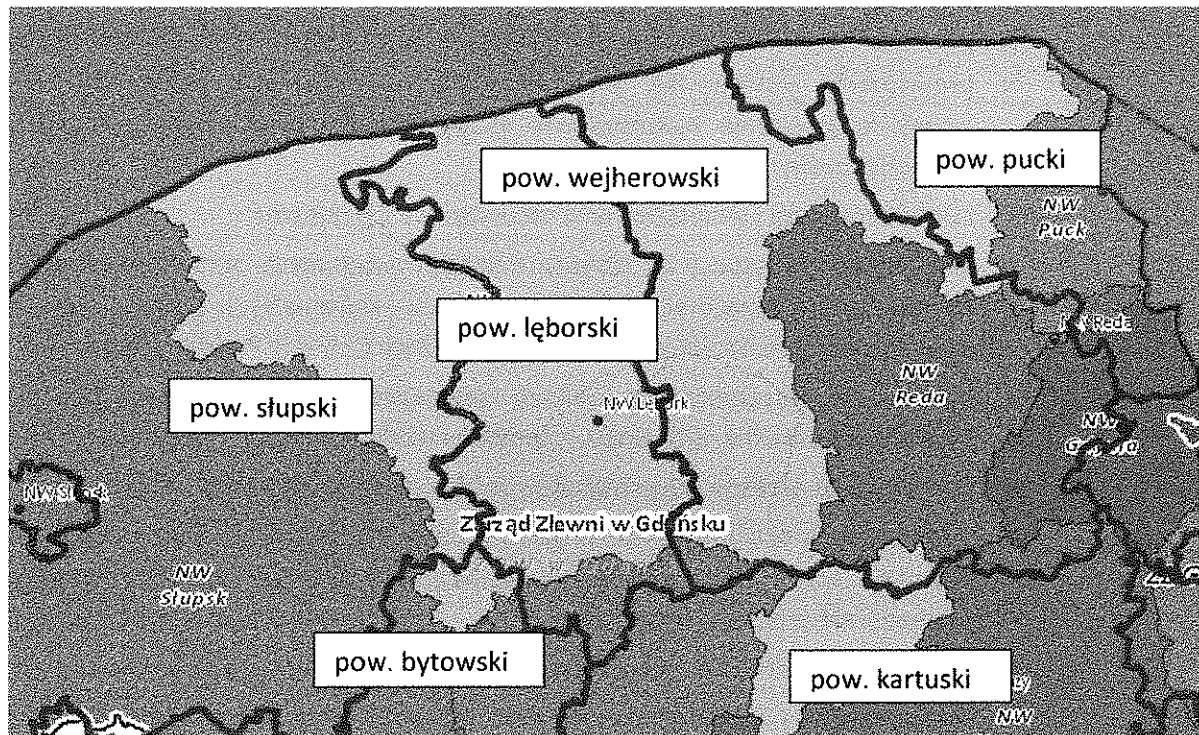
- a) prowadzenie Biura Obsługi Klienta (BOK) oraz biura podawczego w zakresie właściwości nadzoru wodnego,
- b) prowadzenie postępowań administracyjnych w zakresie zgłoszeń wodnoprawnych,
- c) prowadzenie postępowań administracyjnych w sprawach dotyczących zwolnienia od zakazu grodzenia nieruchomości przyległych do publicznych śródlądowych wód powierzchniowych,
- d) załatwianie skarg i wniosków, oraz prowadzenie ich rejestru,
- e) monitorowanie sytuacji na rzekach i ciekach naturalnych oraz informowanie Zarządu Zlewni o zagrożeniach w sytuacji wystąpienia ekstremalnych zjawisk hydrologicznych, prowadzenie współpracy z Centrum Operacyjnym Ochrony Przeciwpowodziowej RZGW,
- f) opiniowanie przekroczenia cieków, przepustów, lokalizacji budynków, wylotów z kanalizacji, stawów, ujęć wody, zbiorników wodnych i innych obiektów,
- g) dokonywanie okresowych przeglądów wód i urządzeń wodnych,
- h) współudział w przygotowywaniu planu w zakresie utrzymania wód, urządzeń wodnych, usuwania szkód oraz uzyskiwania wymaganych prawem decyzji pozwalających na prowadzenie prac utrzymaniowych,
- i) dokonywanie odczytów wskazań urządzeń pomiarowych,
- j) utrzymywanie i eksploatacja urządzeń wodnych oraz cieków naturalnych będących własnością Skarbu Państwa - PGW Wody Polskie oraz ich nadzór nad realizacją prac wykonywanych przez firmy zewnętrzne,
- k) współpraca z jednostkami samorządowymi oraz organami odpowiedzialnymi za ochronę środowiska i gospodarkę wodną w zakresie właściwości nadzoru wodnego,
- l) zapewnienie oznakowania, utrzymywania i kontroli szlaków żeglugowych na śródlądowych drogach wodnych,
- m) współudział w zakresie nadzoru nad wykonywaniem obowiązków użytkowników obwodów rybackich,
- n) współpraca w akcji powodziowej i szacowaniu szkód powodziowych,
- o) administrowanie obiektami nadzoru wodnego.

2. Obszar działania Nadzoru Wodnego wraz z mapą i krótką charakterystyką.

Nadzór Wodny w Lęborku obejmuje swoim zasięgiem głównie powiat lęborski, a także część powiatu słupskiego, puckiego, wejherowskiego, kartuskiego i bytowskiego.

Całkowita powierzchnia obszaru objęta zasięgiem NW Lębork wynosi 2279,00 km².

- Długość cieków wynosi 648,5 km
- Długość kanałów wynosi 292,5 km
- Liczba stacji pomp wynosi 18 szt. (17 szt. odwadniających, 1 szt. nawadniająca – Żarnowiec)
- Obiektów piętrzących 20 szt.
- Długość wałów przeciwpowodziowych wynosi 86,6 km na terenie administrowanym przez NW w Lęborku.



3. Zestawienie gmin znajdujących się na terenie działania Nadzoru Wodnego.

Zarząd Zlewni	Nadzór Wodny	Powiat	Gmina
Zarząd Zlewni w Gdańsku	Lębork	łęborski	Miasto Lębork
			Miasto Łeba
			Nowa Wieś Lęborska
			Wicko
			Cewice
		słupski	Smółdzino
			Główczyce
			Potęgowo
		pucki	Krokowa
			Władysławowo
			Puck
		wejherowski	Choczewo
			Gniewino
			Łęczyce
			Linia
			Wejherowo
		kartuski	Kartuzy
			Chmielno
			Sierakowice
			Przodkowo
bytowski	Czarna Dąbrówka		


4. Zakres prac wykonanych na terenie działania NW Lębork.

L.p.	Gmina	Nazwa zrealizowanego zadania (nazwa obejmuje opis)	Wartość wykonanych prac (brutto, zł)
1	<i>Smoldzino Główczyce, Wicko Miasto Łeba Krokowa Władysławowo Puck</i>	Konserwacja wałów przeciwpowodziowych na terenie Zarządu Zlewni w Gdańsku w podziale na części: Część 3: Dwukrotne koszenie wałów przeciwpowodziowych na terenie Nadzoru Wodnego w Lęborku.	666 102,10
2	<i>Krokowa Władysławowo Nowa Wieś Lęborska Puck</i>	Konserwacja cieków na terenie zarządu Zlewni w Gdańsku w podziale na części: Cześć nr 6: Konserwacja cieków i kanałów na terenie Nadzoru Wodnego w Lęborku.	509 006,44
3	<i>Główczyce Smoldzino Wicko Nowa Wieś Lęborska Miasto Lębork Łęczyce Miasto Łeba Choczewo Chmielno Cewice</i>	Konserwacja cieków na terenie zarządu Zlewni w Gdańsku w podziale na części: Cześć nr 7: Konserwacja cieków i kanałów na terenie Nadzoru Wodnego w Lęborku.	594 734,16
4	<i>Główczyce</i>	Naprawa uszkodzeń wałów przeciwpowodziowych na terenie Zarządu Zlewni w Gdańsku w podziale na części: Część 2: Zabudowa skarp odwodnych lewego wału przeciwpowodziowego rzeki Łeby na odcinku od miejscowości Gać do miejscowości Cecenowo na terenie Nadzoru Wodnego w Lęborku.	479 700,00
5	<i>Łęczyce</i>	Naprawa uszkodzeń skarp odwodnych i wałów przeciwpowodziowych rzek i kanałów na terenie Zarządu Zlewni w Gdańsku w podziale na części: Część nr 2: Naprawa uszkodzeń skarp odwodnych rzeki Łeby, gm. Łęczyce, pow. Wejherowski.	409 890,00
6	<i>Krokowa Władysławowo</i>	Roboty awaryjne - Udrożnienie ujść rzek Przymorza po wystąpieniu sztormów – udrożnienie ujścia rzeki Piaśnicy oraz rzeki Czarnej Wdy zasypanych całkowicie podczas sztormu w dniach 21-22.01.2022 r.	18 450,00

7	Krokowa Władysławowo	Roboty awaryjne - Udrożnienie ujściowych odcinków rzeki Piaśnicy oraz rzeki Czarnej Wdy zasypanych całkowicie w czasie sytuacji sztormowej związanej z przejściem huraganu „NADIA” w dniach 29-31.01.2022 r.	12 054,00
8	Miasto Lębork Nowa Wieś Lęborska	Roboty awaryjne – Usunięcie złomów drzew ze skarp rzeki Łeby, rzeki Kisewy, rzeki Zagórskiej Strugi oraz jeziora Lubowidzkiego zagrażających bezpieczeństwu mienia i życia powstałych po przejściu niżu DUDLEY w dniach 16-17 luty.	23 760,00
9	Linia Miasto Lębork Nowa Wieś Lęborska Główczyce	Roboty awaryjne – Usunięcie drzew zagrażających bezpieczeństwu mienia i życia ze skarp rzek i jezior zlokalizowanych na terenie Nadzoru Wodnego w Lęborku.	49 680,00
10	Smółdzino	Roboty awaryjne- Naprawa uszkodzonej kłapy zwrotnej na stacji pomp KLUKI 1 – powiat słupski na terenie Nadzoru Wodnego w Lęborku.	24 600, 00
Razem: 2 787 976,70			

5. Pozostałe informacje – brak

Państwowe Gospodarstwo Wodne
Wody Polskie
Nadzór Wodny w Lęborku
ul. Bolesława Krzywoustego 1, 84-300 Lębork
NIP: 527-282-55-16 REGON: 368302575

KIEROWNIK
Nadzoru Wodnego w Lęborku

Eugeniusz Motke

