




Państwowe
Gospodarstwo Wodne
Wody Polskie

Państwowe Gospodarstwo Wody Polskie

Nadzór Wodny w Sławnie
ul. Polanowska 45 c
76-100 Sławno



**SPRAWOZDANIE Z DZIAŁAŃ PODEJMOWANYCH PRZEZ NADZÓR
WODNY W SŁAWNIE
NA TERENIE POWIATÓW :
SŁAWIEŃSKIEGO, KOSZALIŃSKIEGO, SŁUPSKIEGO W 2022 ROKU**

Sławno, czerwiec 2023 rok

Spis treści:

- 1. Podstawa prawna sprawozdania.**
- 2. Obszar działania Nadzoru Wodnego wraz z mapą i krótką charakterystyką.**
- 3. Zestawienie gmin znajdujących się na terenie działania Nadzoru Wodnego.**
- 4. Zakres prac wykonanych na terenie działania Nadzoru Wodnego.**
- 5. Ilość i rodzaj spraw prowadzonych przez Nadzór Wodny.**

1. Podstawa prawna sprawozdania.

Zgodnie z art. 250 ust. 10 ustawy z 20 lipca 2017 r. Prawo wodne (Dz.U.2021.poz. 624 tj.), przedstawiam roczne sprawozdanie z działań podejmowanych w roku 2022 przez Państwowe Gospodarstwo Wodne Wody Polskie, Regionalny Zarząd Gospodarki Wodnej w Szczecinie, Zarząd Zlewni w Koszalinie, Nadzór Wodny w Sławnie, na terenie powiatów : sławieńskiego, koszalińskiego, słupskiego

Do podstawowych zadań wykonywanych przez Nadzór Wodny należy:

- a) prowadzenie Biura Obsługi Klienta (BOK) oraz biura podawczego w zakresie właściwości Nadzoru Wodnego,
- b) prowadzenie postępowań administracyjnych w zakresie zgłoszeń wodnoprawnych,
- c) prowadzenie postępowań administracyjnych w sprawach dotyczących zwolnienia od zakazu grodzenia nieruchomości przyległych do publicznych śródlądowych wód powierzchniowych,
- d) załatwianie skarg i wniosków, oraz prowadzenie rejestru,
- e) monitorowanie rzek i cieków naturalnych- informowanie Zarządu Zlewni o zagrożeniach i występowaniu ekstremalnych zjawisk hydrologicznych- współpraca z Centrum Operacyjnym Ochrony Przeciwpowodziowej RZGW w Szczecinie,
- f) opiniowanie wniosków o przekroczenie (rozkopanie): cieków: rzek, kanałów, przepustów i innych – opiniowanie wniosków lokalizacji budynków i obiektów wznoszonych w sąsiedztwie cieków podległych PGW WP. Opiniowanie wprowadzania wylotów z kanalizacji, stawów, ujęć wody, zbiorników wodnych i innych obiektów do cieków należących do Nadzoru Wodnego.
- g) Wykonywanie okresowych przeglądów wód i urządzeń wodnych,
- h) współudział w opracowywaniu planów utrzymania wód, urządzeń i budowli, sporządzanie (opracowanie) corocznych dokumentacji technicznych na wykonywanie prac utrzymaniowych i remontowych. Wnioskowanie o uzyskiwanie wymaganych decyzji na prowadzenie prac utrzymaniowych,
- i) wykonywanie i sprawdzanie odczytów wskazań urządzeń pomiarowych zlokalizowanych na ciekach i budowlach wodnych- podejmowanie działań zgodnie z decyzjami pozwolenia wodnoprawnego
- j) utrzymywanie i eksploatacja urządzeń wodnych stanowiących Państwa -PGW Wody Polskie - w tym prowadzenie robót konserwacyjnych i utrzymaniowych wykonywanych przez Firmy zewnętrzne wyłonione w postępowaniu o udzielenie zamówienia publicznego,
- k) współpraca z jednostkami samorządowymi oraz organami odpowiedzialnymi za ochronę środowiska i gospodarkę wodną w zakresie właściwości Nadzoru Wodnego,
- l) współpraca w akcji powodziowej i szacowaniu szkód powodziowych,
- m) administrowanie obiektami Nadzoru Wodnego.

2. Obszar działania Nadzoru Wodnego wraz z mapą i krótką charakterystyką.

Nadzór Wodny w Sławnie swym zasięgiem obejmuje obszar o powierzchni **1 572,05 km²**, w powiatach: sławieńskim, koszalińskim i słupskim.

Najważniejsze ciekі na terenie NW w Sławno to:

Rzeka Grabowa długość ciekі 76,51 km

Rzeka Wieprza długość ciekі 58,7 km

Rzeka Moszczenica długość ciekі 21,82 km

Rzeka Stobnica długość 15,04 km

Rzeka Reknica długość ciekі 12,00 km

W roku 2022 oddano do użytkowania wały przeciwpowodziowe chroniące miasto i gminę Darłowo - zadania pn. „ Poprawa warunków przepływu wody w obrębie m. Darłowo wraz z zabezpieczeniem przeciwpowodziowym Miasta i Gminy Darłowo”.

Obszary chronione występujące na terenie NW w Sławnie to:-

-"Dolina Wieprzy i Studnicy" w ramach sieci Natura 2000 (PLH220038).

-Obszar Natura 2000 „Dolina Grabowej” (PLH320003)

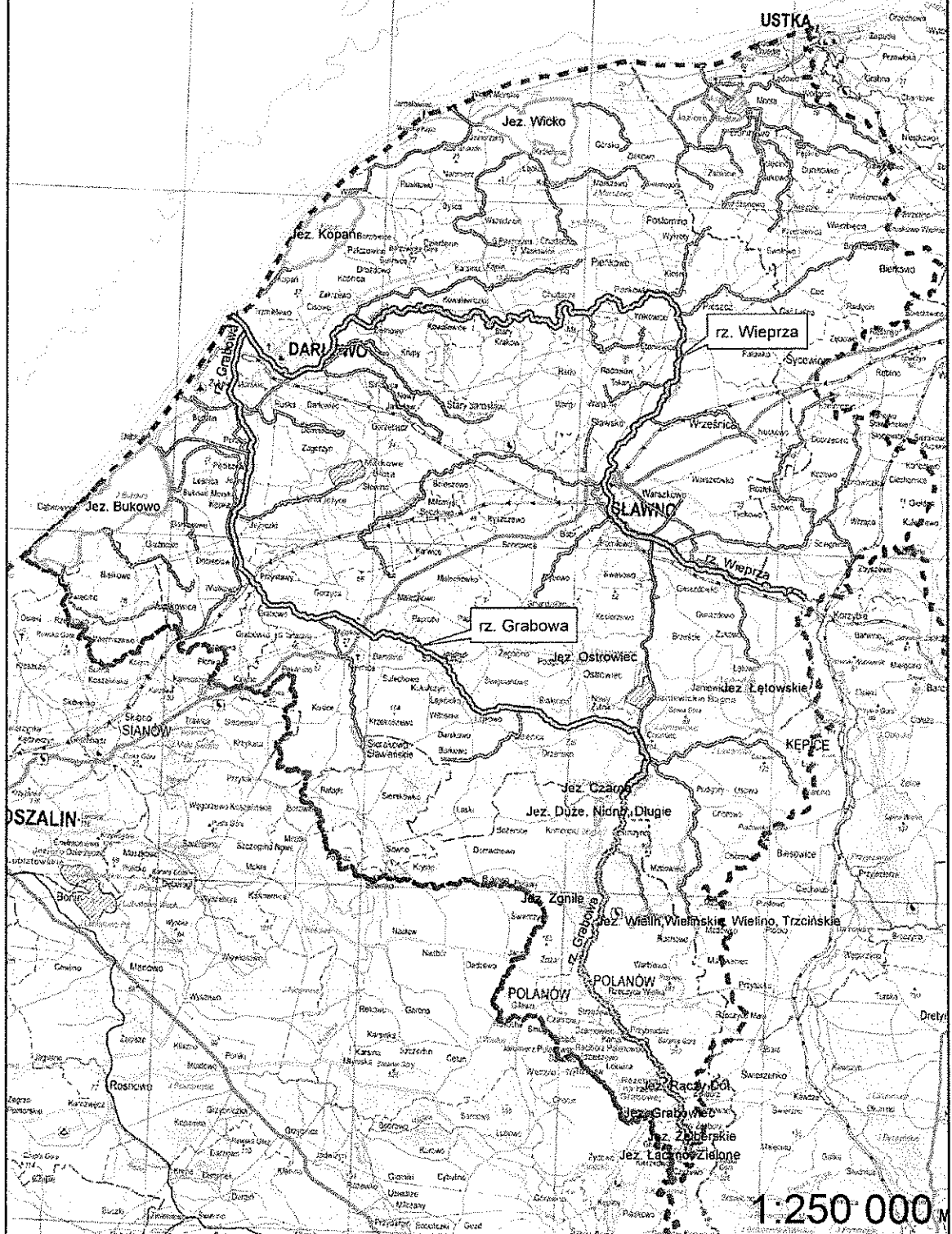
NW Sławno administruje :

- ciekі i kanały – o łącznej długości 553,017 km
- wały przeciwpowodziowe – o łącznej długości 57,213 km
- powierzchnia jezior: 46,44km² w tym jeziora: Bukowo, Kopań, Wicko, Modła, Łętowo, Ostrowiec, Zamkowe,
- Zlewnie elementarne NW Sławno: 222 sztuki

Na terenie działania NW jest 12 stacji pomp , teren odwadniany o powierzchni 13 862 ha.

Nadzór Wodny w Sławnie

Państwowe Gospodarstwo Wodne Wody Polskie



----- granica obszaru NW Sławno

3. Zestawienie gmin znajdujących się na terenie działania Nadzoru Wodnego.

Zarząd Zlewni	Nadzór Wodny	Powiat	Gmina
Zarząd Zlewni w Koszalinie	Sławno	Sławieński	m. Sławno
			Gm. Sławno
			Gm. Malechowo
			m. Darłowo
			Gm. Darłowo
			Gm. Postomino
		Koszaliński	Sianów
			Polanów
		Słupski	Ustka
			Kobylnica
			Słupsk
			Kępice

4. Prace wykonane na terenie NW Sławno w 2022 roku.

L.p.	Gmina	Nazwa zrealizowanego zadania	Opis zadania	Wartość wykonanych prac
1	M. Darłowo M. Sławno Gm. Gm. Darłowo, Gm. Postomino, Gm. Ustka,	Obsługa, eksploatacja naprawy bieżące i konserwacje pompowni w roku 2022 na terenie działania Regionalnego Zarządu Gospodarki Wodnej w Szczecinie w części zamówienia nr 5 Zarząd Zlewni w Koszalinie Nadzór Wodny w Sławno	Prowadzenie właściwej gospodarki wodnej na polderach odwadnianych przez stacje pomp. Utrzymanie poziomów wody w zbiornikach pompowych zgodnie z pozwoleniami wodnoprawnymi. Obsługa stacji pomp.	545 656,12 zł
2	M. Darłowo M. Sławno Polanów Gm. Darłowo, Gm. Postomino, Gm. Ustka, Gm. Sławno Gm. Słupsk	Usługa kompleksowa eksploatacja, obsługa i konserwacja urządzeń wodnych wraz z odcinkowym utrzymaniem koryt cieków naturalnych na terenie działania PGW WP RZGW w Szczecinie -w części zamówienia nr 10 Zarząd Zlewni w Koszalinie Nadzór Wodny w Sławnie. Aneks nr 1 z dnia 01.04.2022, Aneks nr 2 z dnia 01.04.2022	Utrzymanie cieków i urządzeń wodnych w stałej sprawności zapewnieniu prawidłowego spływu wód opadowych i roztopowych , usuwanie zatorów i tam bobrowych na ciekach	379 946,02 zł

3	M. Darłowo M. Sławno Gm. Darłowo, Gm. Postomino, Gm. Ustka,	Obsługa eksploatacja stacji pomp na terenie ZZ Koszalin RZGW w Szczecinie w miesiącu lutym 2022- w części zamówienia nr 3 Zarząd Zlewni w Koszalinie, Nadzór Wodny w Sławnie	Prowadzenie właściwej gospodarki wodnej na polderach odwadnianych przez stacje pomp. Utrzymanie poziomów wody w zbiornikach pompowych zgodnie z pozwoleniami wodnoprawnymi. Obsługa stacji pomp.	7 195,50 zł
4	Gm. Darłowo,	Remont agregatu pompowego typu PR-13 na Stacji Pomp Wicie w m. Wicie gm. Darłowo	Remont agregatu	29 140,78
5	M. Darłowo M. Sławno Gm. Darłowo, Gm. Postomino, Gm. Sławno Gm. Ustka,	Konserwacja wałów przeciwpowodziowych na terenie działania PGW WP RZGW w Szczecinie poprzez wykonanie koszenia oraz naprawy szkód wyrządzonych przez dzikie zwierzęta w części zamówienia nr 15 -Nadzór Wodny w Sławnie	Koszenie i naprawy wałów , , zabudowa dziur, jam, nor wyrządzonych przez dzikie zwierzęta dla zabezpieczenia przeciwpowodziowego przyległego terenu	451 278,50
6	M. Darłowo M. Sławno Gm. Darłowo, Gm. Postomino, Gm. Sławno Gm. Ustka, Gm.Malechowo	Okresowa kontrola stanu technicznego i przydatności do użytkowania wybranych budowli hydrotechnicznych PGW WP Regionalnego Zarządu Gospodarki Wodnej w Szczecinie. Zadanie CZĘŚCIOWE NR 10 NW w Sławnie	Okresowa kontrola stanu technicznego budowli hydrotechnicznych	29 397,00
7	Gm. Darłowo	Remont agregatów pompowych na terenie ZZ Koszalin, NW Sławno zadanie częściowe nr 2 NW Sławno	Remont agregatów pompowych SP Dąbki	35 089,59
8	M. Darłowo	Jednokrotne koszenie wałów przeciwpowodziowych nad rz. Wieprzą w km L: 3+500-6+570; P:3+025-3+730 wykonanych w ramach inwestycji pn. :Poprawa warunków przepływu wody w	Koszenie wałów	23 241,36

		obręb m. Darłowo wraz z zabezpieczeniem przeciwpowodziowym Miasta i Gminy Darłowo powiat sławieński województwo zachodniopomorskie		
--	--	---	--	--

5. Liczba spraw wpływających i prowadzonych przez Nadzór Wodny.

Podstawa prawna: Prawo wodne z 20 lipca 2017 r. Dz.U.2021.poz. 624, tekst jednolity

Kwartał	Zgody wodnoprawne na podstawie art. 397 ust. 3 pkt 3 (w związku z art. 240 ust. 5 pkt 1)	Ilość spraw wpływających do NW (wnioski, skargi, inne)
I	10	160
II	10	250
III	7	300
IV	8	232
ROCZNIE	35	942

Zgodnie z przepisami art. 163 ust. 2 ustawy Prawo wodne, Wody Polskie zapewniają, ochronę ludności i mienia przed powodzią wywołaną przez wody publiczne stanowiące własność Skarbu Państwa, wg art. 212 ust. 1 pkt 1.

Zgodnie z tym przepisem Wody Polskie sprawują prawa właścicielskie w stosunku do śródlądowych wód płynących oraz wód podziemnych.


Śródlądowe wody płynące zostały zdefiniowane w art. 22 ustawy i są to wody w:

- 1) ciekach naturalnych oraz źródłach, z których te cieki biorą początek;
- 2) jeziorach oraz innych naturalnych zbiornikach wodnych o ciągłym albo okresowym naturalnym dopływie lub odpływie wód powierzchniowych;
- 3) sztucznych zbiornikach wodnych usytuowanych na wodach płynących;
- 4) kanałach.

Zgodnie z art. 227 ust. 1 i 2 ustawy Prawo Wodne utrzymanie publicznych śródlądowych wód powierzchniowych polega na zachowaniu stanu dna lub brzegów oraz na remoncie lub konserwacji istniejących budowli regulacyjnych w celu, zapewnienia ochrony przed powodzią lub usuwania skutków powodzi.

Zapewnienie ochrony ludności i mienia przed powodzią i przeciwdziałania skutkom suszy w odniesieniu do terenów zurbanizowanych na terenie działania Nadzoru Wodnego w Sławnie polegało na realizacji zadań utrzymaniowych określonych w art. 227 ust. 3 ustawy Prawo wodne w tym:

- 1) wykaszanie roślinności z dna oraz brzegów śródlądowych wód powierzchniowych;
- 2) usuwanie roślin pływających i korzeniących się w dnie śródlądowych wód powierzchniowych;
- 3) usuwanie drzew i krzewów porastających dno , brzegi lub skarpy śródlądowych wód powierzchniowych;
- 4) usuwanie ze śródlądowych wód powierzchniowych przeszkód naturalnych oraz wynikających z działalności człowieka;
- 5) zasypywaniu wyrw w brzegach i dnie śródlądowych wód powierzchniowych oraz ich zabudowę biologiczną;
- 6) udrażnianiu śródlądowych wód powierzchniowych przez usuwanie zatorów utrudniających swobodny przepływ wód oraz usuwanie namulów i rumoszu;
- 7) remont lub konserwację wód stanowiących własność właściciela:
 - a) ubezpieczeń w obrębie urządzeń wodnych,
 - b) budowli regulacyjnych;
- 8) rozbiorę lub modyfikację 50 szt. tam bobrowych oraz zasypywanie nor bobrów lub nor innych zwierząt w brzegach i wałach śródlądowych wód powierzchniowych. Zgodnie z przepisami art. 165 ust 1 pkt 5 ustawy Prawo wodne ochronę przed powodzią realizuje się w szczególności przez budowę, przebudowę i utrzymywanie budowli przeciwpowodziowych.



KIEROWNIK
Nadzoru Wodnego w Sławnie
Marek Klonowski

