

Raport z konsultacji społecznych

*w przedmiocie zmiany granicy miasta Słupsk powodującej zmianę
granicy powiatu słupskiego*



POWIAT
SŁUPSKI

Słupsk, 6 marca 2025 r.

1. Podstawa przeprowadzenia konsultacji:

Konsultacje przeprowadzono na podstawie:

- art. 3d ust. 2 i art. 12 pkt 11 ustawy z dnia 5 czerwca 1998 r. o samorządzie powiatowym (Dz. U. z 2024 r. poz. 107, 1907) w związku z art. 4b ust. 1 pkt 2 ustawy z dnia 8 marca 1990 r. o samorządzie gminnym (Dz. U. z 2023 r. poz. 1465, 1572, 1907, 1940),
- uchwały Nr XIII/100/2025 Rady Powiatu Słupskiego z dnia 14 stycznia 2025 r. w sprawie przeprowadzenia konsultacji z mieszkańcami powiatu słupskiego w przedmiocie zmiany granic miasta Słupska naruszającej granice powiatu słupskiego oraz zasad i trybu przeprowadzenia tych konsultacji (Dz. U. Woj. Pom. poz. 353 z dnia 24.01.2025 r.).

2. Uczestnicy i zasięg konsultacji oraz czas trwania.

Uczestnikami konsultacji są mieszkańcy dwóch gmin z obszaru powiatu słupskiego, tj.:

- Gmina Redzikowo,
- Gmina Kobylnica.

Konsultacje rozpoczęły się 8 lutego 2025 r. i trwały do 28 lutego 2025 r.

3. Cel konsultacji

Celem konsultacji jest poznanie opinii mieszkańców powiatu słupskiego na temat proponowanej przez Radę Miasta Słupsk zmiany granic miasta Słupska powodującej zmianę granicy powiatu słupskiego polegającej na wyłączeniu z powiatu następującego obszaru obejmującego część Gminy Kobylnica i Gminy Redzikowo, tj.:

- 1) część obrębu ewidencyjnego Włynkówko w gminie Redzikowo, obejmującego obszar ograniczony od zachodu, południa i wschodu granicami miasta Słupska, od północy granicą terenu zamkniętego linii kolejowej 405 (tj. na południe od działki 294, obręb Włynkówko – z wyłączeniem tej działki),
- 2) część obrębu ewidencyjnego Bolesławice w gminie Kobylnica, obejmującego obszar ograniczony od północy granicami miasta Słupska, od zachodu granicami obrębu Redęcin w gminie Redzikowo, od wschodu granicami obrębu Kobylnica w gminie Kobylnica, od południa granicą obrębu ewidencyjnego Widzino w gminie Kobylnica i pasem drogi ekspresowej S6 (tj. na północ od działek 119/1, 118, 154/1, 111/6, 139/1, 109/4, 107/2, 106/4, 105/3, 144/2, 42/4, 41/5, 41/3, 138, 38/6, 38/3, obręb Bolesławice gmina Kobylnica – z wyłączeniem tych działek),
- 3) część obrębu ewidencyjnego Kobylnica w gminie Kobylnica, obejmującego obszar ograniczony od północy granicami miasta Słupska, od zachodu granicą obrębu ewidencyjnego Bolesławice w gminie Kobylnica, od południa i wschodu granicą terenu zamkniętego linii kolejowej 202 (tj. na północ od działek 659/7, 134/2, 134/1, 135/1, 652/1, 654/3, 167/1 obręb Kobylnica – z wyłączeniem tych działek).

4. Przebieg i sposób przeprowadzenia konsultacji.


Konsultacje rozpoczęły się 8 lutego. Informacje o rozpoczynających się konsultacjach zostały umieszczone na stronie internetowej powiatu, fanpage na Facebooku oraz tablicy ogłoszeń Starostwa.

1) Strona internetowa Powiatu Słupskiego z informacją o rozpoczęciu konsultacji.

The screenshot shows the website header with the Powiat Słupski logo and a navigation menu with items: STRONA GŁÓWNA, POWIAT SŁUPSKI, DLA MIESZKAŃCÓW, DLA TURYSTÓW, and KONTAKT. Below the menu is a 'Posłuchaj' (Listen) button. The main content area features a date stamp '08.02 2025' and a headline: 'Konsultacje społeczne dotyczące zmiany granicy miasta Słupska'. The text below the headline states: 'Zawiadamiamy, że rozpoczęły się konsultacje społeczne dotyczące zmiany granicy miasta Słupska, polegającej na włączeniu części terenu gminy Redzikowo i Kobylnicy. Konsultacje potrwać od 8 do 28 lutego br. Udział w nich mogą wziąć mieszkańcy i mieszkanki gminy Redzikowo i Kobylnica.' Below this is a sub-headline: 'Ruszyły konsultacje społeczne dotyczące zmiany granicy miasta Słupska, polegającej na włączeniu części terenu gminy Redzikowo i Kobylnicy, tj.' followed by a list of two points: 1. część obrębu ewidencyjnego Włynkówko w gminie Redzikowo, obejmującego obszar ograniczony od zachodu, południa i wschodu granicami miasta Słupska, od północy granicą terenu zamkniętego linii kolejowej 405 (tj. na południe od działki 294, obręb Włynkówko – z wyłączeniem tej działki), 2. część obrębu ewidencyjnego Bolesławice w gminie Kobylnica, obejmującego obszar ograniczony od północy. On the right side of the page, there is a vertical sidebar with date stamps '18.02 2025', '12.02 2025', and 'Trwają zmiany Konsultacje'.

This screenshot shows the same website header as above. The main content area features a carousel of news items. The first item, dated '08.02 2025', has a large red checkmark graphic and the headline 'Konsultacje społeczne dotyczące zmiany granicy miasta Słupska'. The second item, dated '04.02 2025', shows a meeting in progress and has the headline 'Zaproszenie na XIV sesję Rady Powiatu Słupskiego'. The third item, dated '21.01 2025', shows a hand holding a red apple and has the headline 'Apel o pomoc po pożarze w „Domu przy Kochanowskiego”'. Navigation arrows are visible between the carousel items.

2) Fanpage na Facebooku

 Morski Powiat Słupski

Prezentacja

Niewiele jest w Polsce takich miejsc jak powiat słupski. Jego magia to szum morskich fal Bałtyku.

[Edytuj biogram](#)

Strona · Usługi użyteczności publicznej

Szarych Szeregów 14, Słupskie, Poland

+48 59 841 87 21

promocja@powiat.slupsk.pl

powiat.slupsk.pl

[Promuj witrynę](#)


Czynne całą dobę

Jeszcze nie oceniono (0 opinii)


[Edytuj szczegóły](#)

[Dodaj wyróżnione](#)

Zdjęcia [Zobacz wszystkie zdjęcia](#)



Informacje o danych w statystykach strony · Prywatność · Regulamin · Reklama · Opcje reklam · Pliki cookie · Więcej · Meta © 2025

 Morski Powiat Słupski

Opublikowane przez: Anna von Krasowicki

12 lutego o 09:29

Przypominamy, że trwają konsultacje społeczne dotyczące zmiany granicy miasta Słupska, polegającej na włączeniu części terenu gminy Redzikowo i Kobylnicy do miasta.

Każdy mieszkaniec i mieszkanka gminy Redzikowo i Kobylnica niezależnie od wieku może wziąć w nich udział od 8 lutego do 28 lutego.

Wypełnioną ankietę można przekazać:

drogą... [Wyświetl więcej](#)

KONSULTACJE SPOŁECZNE POWIATU SŁUPSKIEGO

CZY JESTEŚ ZA ZMIANĄ GRANICY MIASTA SŁUPSKA POLEGAJĄCEJ NA WŁĄCZENIU CZĘŚCI TERENU GMINY REDZIKOWO I KOBYLNICY?

JAK ODDAĆ GŁOS?

Ankietę można przekazać:

- drogą korespondencyjną na adres:
 - ✉ Starostwo Powiatowe w Słupsku
ul. Szarych Szeregów 14, 76-200 Słupsk
- złożyć osobiście w:
 - 📍 Biurze Obsługi Mieszkańców w Starostwie w Słupsku, ul. Szarych Szeregów 14
 - 📍 Urzędzie Miejskim w Kobylnicy ul. Główna 20
 - 📍 Urzędzie Gminy Redzikowo ul. Sportowa 34, Słupsk

KTO MOŻE WZIĄĆ UDZIAŁ?

mieszkańcy gminy Redzikowo i gminy Kobylnica

KIEDY ODDAĆ GŁOS?

8 lutego - 28 lutego 2025 r.

Wyświetl statystyki i reklamy [Promuj post](#)

12 16 udostępnień

KONSULTACJE SPOŁECZNE POWIATU SŁUPSKIEGO



CZY JESTEŚ ZA ZMIANĄ GRANICY MIASTA SŁUPSKA POLEGAJĄCEJ NA WŁĄCZENIU CZĘŚCI TERENU GMINY REDZIKOWO I KOBYLNICY?



JAK ODDAĆ GŁOS?

Ankietę można przekazać:

- drogą korespondencyjną na adres:

✉ Starostwo Powiatowe w Słupsku
ul. Szarych Szeregów 14, 76-200 Słupsk

- złożyć osobiście w:

📍 Biurze Obsługi Mieszkańców w Starostwie
w Słupsku, ul. Szarych Szeregów 14

📍 Urządzie Miejskim w Kobylnicy
ul. Główna 20

📍 Urzędzie Gminy Redzikowo
ul. Sportowa 34, Słupsk



KTO MOŻE WZIĄĆ UDZIAŁ?

mieszkańcy gminy Redzikowo
i gminy Kobylnica

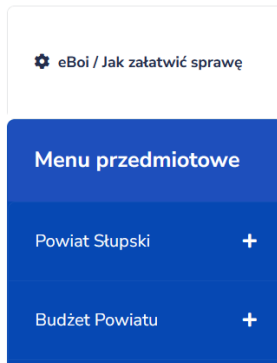
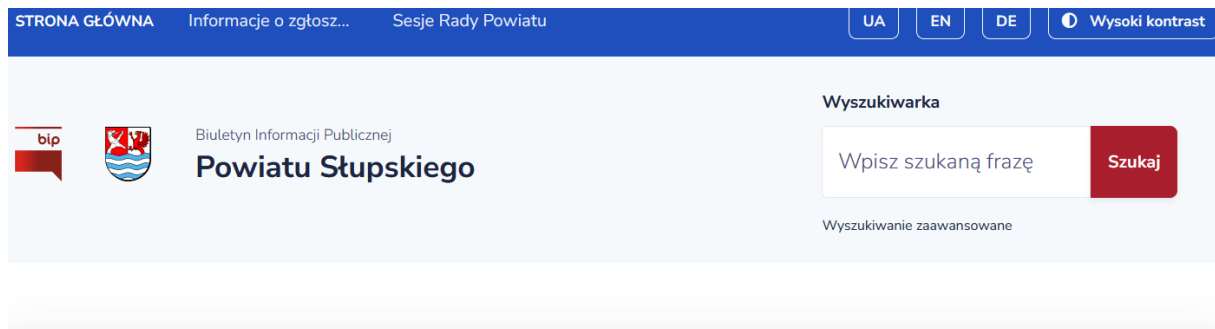


KIEDY ODDAĆ GŁOS?

8 lutego - 28 lutego 2025 r.



4) Biuletyn Informacji Publicznej Starostwa Powiatowego w Słupsku



[Strona główna](#) / [Ogłoszenia](#) / [Konsultacje](#)

Konsultacje społeczne dotyczące zmiany granicy miasta Słupska

W dniach od 8 do 28 lutego bieżącego roku będą miały miejsce konsultacje społeczne dotyczące zmiany granic miasta Słupska, polegającej na włączeniu części terenu gminy Redzikowo i Kobylnica, tj.

1. część obrebu ewidencyjnego Włwnkówo w aminie Redzikowo. obejmująceo obszar

5) Zdjęcie jednego z potyaczy informującego o konsultacjach.

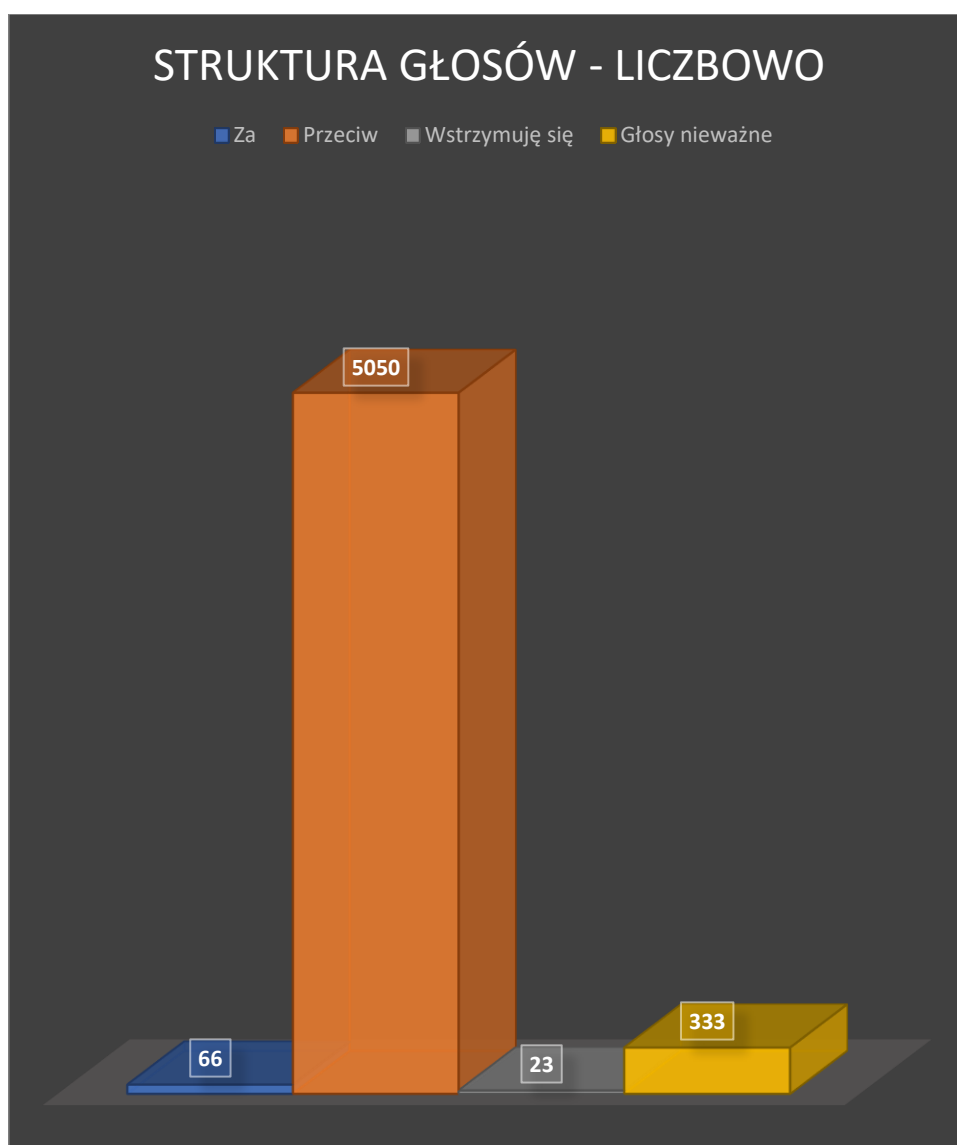


Uczestnicy konsultacji mogli oddać swój głos poprzez wypełnienie ankiety (dostępnej m.in. w Urzędach Gminy Redzikowo i Gminy Kobylnica oraz w Starostwie Powiatowym w Słupsku).

5. Wyniki konsultacji

W konsultacjach wzięło 5472 osoby.

Za	Przeciw	Wstrzymuję się	Nieważne	Ilość głosów ważnych	Ilość głosów - wszystkie
66	5050	23	333	5139	5472





Wyniki procentowe dokładne bez głosów nieważnych:	± (0,01)
Za:	1,28%
Przeciw:	98,27%
Wstrzymuję się:	0,45%
	100,00%

Konsultacje społeczne miały za zadanie umożliwić mieszkańcom powiatu słupeckiego wyrażenia swojej opinii w kwestii proponowanych zmian. Osoby biorące udział zdecydowanie wyrazili sprzeciw zmianie granicy miasta Słupska, która spowodowałaby również zmianę granicy powiatu słupeckiego. Wynik 98,27% pokazuje, że mieszkańcy praktycznie jednogłośnie są przeciwni zmianie dotychczasowych granic i chcą pozostawić kształt lokalnej społeczności w obecnej formie. Zaledwie 1,28% osób biorących udział w konsultacjach społecznych opowiedziało się za zmianą granicy, co pokazuje, iż taki postulat posiada bardzo niewielkie poparcie pośród mieszkańców powiatu słupeckiego.

Wyniki obecnych, a także poprzednich konsultacji społecznych, protesty w tej sprawie i powszechnie wyrażany przez lokalne społeczeństwo sprzeciw pokazują, że wolą mieszkańców powiatu słupeckiego jest, aby proces rozszerzenia granic miasta Słupska nie został zrealizowany. Dodatkowo warto podkreślić, że miasto Słupsk od 1 stycznia 2023 r. zwiększyło swój obszar o około 22% (9,65 km kw.) kosztem gminy Redzikowo i powiatu słupeckiego, otrzymując bardzo dobre tereny o dużym potencjale inwestycyjnym.

STAROSTA SŁUPSKI

Paweł Lisowski