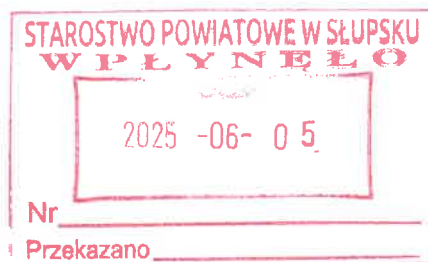




Państwowe
Gospodarstwo Wodne
Wody Polskie

Słupsk, 5.06.2025 r.

GG5.502.78.2025.BB



RADA POWIATU SŁUPSKIEGO
ul. Szarych Szeregów 14
76-200 Słupsk

Na podstawie art. 250 ust.10 ustawy z dnia 20 lipca 2017 r. Prawo wodne (t.j.: Dz. U. z 2024 r. poz. 1087 ze zm.) niniejszym przekazuję w załączeniu sprawozdanie z działalności Państwowego Gospodarstwa Wodnego Wody Polskie Nadzoru Wodnego w Słupsku za 2024 rok.

Kierownik Nadzoru Wodnego
w Słupsku

Beata Bernas

Otrzymują:

1. Adresat +zał.
2. . PGW Wody Polskie Nadzór Wodny w Słupsku - a/a

Państwowe Gospodarstwo Wodne Wody Polskie
Nadzór Wodny w Słupsku
ul. Francesco Nullo 6, 76-200 Słupsk
tel.: +48 59 840 07 90 | e-mail: nw-slupsk@wody.gov.pl
ePUP:/pgwwp-gd/nwslupsk

www.gov.pl/wody-polskie

Państwowe Gospodarstwo Wodne
Wody Polskie
Nadzór Wodny w Słupsku
ul. Francesco Nullo 6
76-200 Słupsk

**SPRAWOZDANIE Z DZIAŁAŃ PODEJMOWANYCH NA TERENIE
NADZORU WODNEGO W SŁUPSKU
NA OBSZARACH POWIATÓW: SŁUPSKI, BYTOWSKI i m. SŁUPSK
ZA ROK 2024**

SŁUPSK, MAJ 2025 rok

Spis treści:

- 1. Podstawa prawna sprawozdania.**
- 2. Obszar działania Nadzoru Wodnego wraz z mapą i krótką charakterystyką.**
- 3. Zestawienie gmin znajdujących się na terenie działania Nadzoru Wodnego.**
- 4. Zakres prac wykonanych na terenie działania Nadzoru Wodnego.**
- 5. Ilość i rodzaj spraw prowadzonych przez Nadzór Wodny.**
- 6. Pozostałe informacje**

1. Podstawa prawna sprawozdania.

W związku z obowiązkiem wynikającym z zapisów art. 250 ust. 10 ustawy z 20 lipca 2017 r. Prawo wodne (t.j.: Dz. U. z 2024 r. poz. 1087 ze zm.), przedstawiam Radzie Powiatu (Miasta) roczne sprawozdanie z działań podejmowanych w roku 2024, na terenie powiatów: słupskiego, bytowskiego i miasta Słupsk przez Państwowe Gospodarstwo Wodne Wody Polskie, Regionalny Zarząd Gospodarki Wodnej w Gdańsku, Zarząd Zlewni w Gdańsku, Nadzór Wodny w Słupsku.

Do podstawowych zadań Nadzoru Wodnego należy w szczególności:

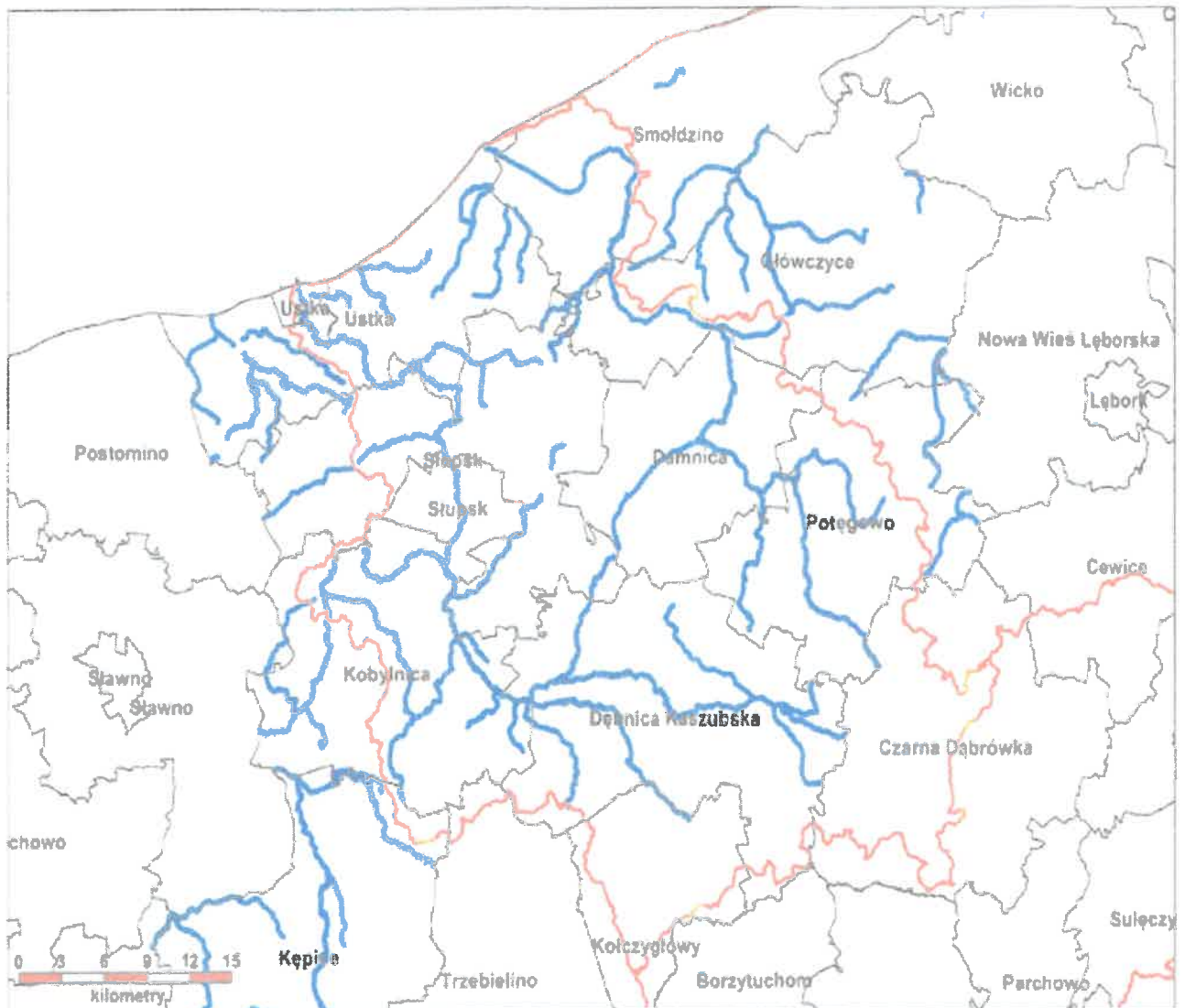
- a) prowadzenie Biura Obsługi Klienta (BOK) oraz biura podawczego w zakresie właściwości nadzoru wodnego,
- b) prowadzenie postępowań administracyjnych w zakresie zgłoszeń wodnoprawnych,
- c) prowadzenie postępowań administracyjnych w sprawach dotyczących zwolnienia od zakazu grodzenia nieruchomości przyległych do publicznych śródlądowych wód powierzchniowych,
- d) załatwianie skarg i wniosków oraz prowadzenie ich rejestru,
- e) monitorowanie sytuacji na rzekach i ciekach naturalnych oraz informowanie Zarządu Zlewni o zagrożeniach w sytuacji wystąpienia ekstremalnych zjawisk hydrologicznych, prowadzenie współpracy z Centrum Operacyjnym Ochrony Przeciwpowodziowej RZGW,
- f) opiniowanie przekroczenia cieków, przepustów, lokalizacji budynków, wylotów z kanalizacji, stawów, ujęć wody, zbiorników wodnych i innych obiektów,
- g) dokonywanie okresowych przeglądów wód i urządzeń wodnych,
- h) współudział w przygotowywaniu planu w zakresie utrzymania wód, urządzeń wodnych, usuwania szkód oraz uzyskiwania wymaganych prawem decyzji pozwalających na prowadzenie prac utrzymaniowych,
- i) dokonywanie odczytów wskaźników urządzeń pomiarowych,
- j) utrzymywanie i eksploatacja urządzeń wodnych oraz cieków naturalnych będących własnością Skarbu Państwa - PGW Wody Polskie oraz ich nadzór nad realizacją prac wykonywanych przez firmy zewnętrzne,
- k) współpraca z jednostkami samorządowymi oraz organami odpowiedzialnymi za ochronę środowiska i gospodarkę wodną w zakresie właściwości nadzoru wodnego,
- l) zapewnienie oznakowania, utrzymywania i kontroli szlaków żeglugowych na śródlądowych drogach wodnych,
- m) współudział w zakresie nadzoru nad wykonywaniem obowiązków użytkowników obwodów rybackich,
- n) współpraca w akcji powodziowej i szacowaniu szkód powodziowych,
- o) administrowanie obiektami nadzoru wodnego.

2. Obszar działania Nadzoru Wodnego wraz z mapą i krótką charakterystyką.

Nadzór Wodny w Słupsku obejmuje swoim zasięgiem głównie powiat słupski i miasto Słupsk oraz część powiatu bytowskiego (zlewnie rzeki Słupi i Łupawy). Całkowita powierzchnia objęta zasięgiem NW Słupsku wynosi 1510 km².

Na terenie administrowanym przez Nadzór Wodny w Słupsku znajdują się wody i urządzenia wodne w rozmiarze jn.:

- rzeki - 470,71 km,
- kanały – 39,19 km,
- wały przeciwpowodziowe – 27,35 km
- stacje pomp – 5 szt.



Mapa granic Nadzoru Wodnego w Słupsku na tle granic gmin i sieci rzecznej.

3. Zestawienie gmin znajdujących się na terenie działania Nadzoru Wodnego.

Zarząd Zlewni	Nadzór Wodny	Powiat	Gmina
Zarząd Zlewni w Gdańsku	Słupsk	miasto Słupsk	miasto Słupsk
		słupski	gm. Redzikowo
			miasto Kobylnica
			miasto Ustka
			gm. Ustka
			gm. Smołdzino
			gm. Głównicyce
			gm. Potęgowo
			gm. Dębica Kaszubska
			gm. Damnica
			gm. Kępice
		bytowski	gm. Czarna Dąbrówka
			gm. Kończygłowy
			gm. Trzebielino

4. Zakres prac wykonanych na terenie działania NW Słupsk.

W roku 2024, w związku z wykonywaniem zadań ustawowych, na terenie PGW Wody Polskie Nadzór Wodny w Słupsku, wykonano następujące prace utrzymaniowe, planowane oraz wykonywane awaryjnie - w związku z występującymi ekstremalnymi zjawiskami pogodowymi.

L.p.	Gmina	Nazwa zadania zrealizowanego	Opis zadania	Wartość wykonanych prac /zł./
1	Smołdzino	Dwukrotne okoszenie wałów przeciwpowodziowych (8,713 km)	Wykoszenie roślinności z korony, skarp i poboczy wałów przeciwpowodziowych – wał przyjeziorny lewy jez. Gardno (km 7+000 – 9+100), wał prawy rzeki Łupawy (km 9+000 – 11+650), wał przyjeziorny prawy jez. Gardno (km 0+000 – 3+200), wał prawy rzeki Łupawy (km 0+000 – 0+763)	101.332,88
2	Ustka	Dwukrotne okoszenie wałów przeciwpowodziowych (18,642 km)	Wykoszenie roślinności z korony, skarp i poboczy wałów przeciwpowodziowych – wał przyjeziorny jez. Gardno A,B,C (kolejno: 0+000 – 0+669, 0+000 – 1+947, 0+000 – 3+500), wał prawy i lewy rz. Błotnicy (kolejno: 0+000 - 2+402, 0+000 – 2+418), wał prawy i lewy rz. Grabownicy (kolejno: 0+000 – 2+089, 0+000 – 2+120), wał prawy i lewy rz. Broda- Osieki (kolejno: 0+000 – 1+742, 0+000 – 1+755)	238.867,12
3.	Smołdzino	Zabudowa uszkodzeń wałów przeciwpowodziowych – na łącznej długości 3,842 km	Zabudowa nor bobrowych w korpusach wałów przeciwpowodziowych - wał przyjeziorny lewy jez. Gardno (km 7+000 –	77.219,55

			9+100), wał prawy rz. Broda-Osieki (0+000-1+742)	
4	Ustka	Zabudowa uszkodzeń wałów przeciwpowodziowych - na łącznej długości 10,1 km	Zabudowa nor bobrowych w korpusach wałów przeciwpowodziowych - wał przyjeziorny jez. Gardno C (0+025 - 0+3+500), wał lewy rz. Błotnicy (0+000 - 2+418), wał prawy i lewy rz. Grabownicy (0+000 - 2+120)	186.118,91
5	Kobylnica	Konserwacja bieżąca rzek - 0,3 km	Wykoszenie roślinności ze skarp, poboczy i dna rzeki Kamieniec (3+900 - 4+215)	3.422,00
6	Ustka	Konserwacja bieżąca rzek i kanałów - 7,0 km	Wykoszenie roślinności ze skarp, poboczy i dna rzek i kanałów: Struga Ustka-Przewłoka (1+300 - 4+400), rz. Błotnica (2+700 - 4+210), kanał nr 5 Objazda (0+000 - 1+250), kanał nr 6 Objazda (0+000 - 1+090)	69.193,43
7	Redzikowo	Konserwacja bieżąca rzek - 0,8 km	Wykoszenie roślinności ze skarp, poboczy i dna rzeki - Gnilna (7++040 - 7+840)	10.208,50
8	Smołdzino	Konserwacja bieżąca rzek - 0,2 km	Usunięcie roślinności korzeniowej się w dnie, wykoszenie roślinności z pobocza: - kanał Gardna A (0+145 - 0+380)	1.739,00
7	Smołdzino	Usuwanie zatorów z powalonych drzew	Usunięcie drzew z koryta Łupawy utrudniających swobodny przepływ wód (9+000 - 13+500)	4.176,60
8	m. Słupsk	Usuwanie zatorów z powalonych drzew	Usunięcie drzew z koryta Słupi utrudniających swobodny przepływ wód (okolice ul. Nad Śluzami, ul. Wandy, mostu „czołgowego”)	16.611,50
1	Redzikowo	Usunięcie (wycinka) drzew z koryta Słupi	Wycinka 5 drzew metodą alpinistyczna w okolicach Bydlina	1.070,00
11	Smołdzino	Usunięcie awarii na stacji pomp Gardna IX-X (w m. Gardna Wielka)	Usunięcie awarii silnika agregatu pompowego PR-17,7	38.954,00
	Smołdzino	Odmulenie zbiornika wyrównawczego stacji pomp - Gardna VII	Wyczyszczenie zbiornika stacji pomp	39.360,00
11	Smołdzino	Wykonywanie usług z zakresu utrzymania wód i urządzeń wodnych - 3 stacje pomp, wały przeciwpowodziowe	Obsługa stacji pomp przez operatorów stacji pomp (Gardna VII - w pobliżu Retowa, Gardna - VIII i Gardna IX - w pobliżu Gardny Wielkiej), monitoring wałów przeciwpowodziowych (3 operatorów)	275.961,66
12	Ustka	Wykonywanie usług z zakresu utrzymania wód i urządzeń wodnych - 2 stacje pomp, wały przeciwpowodziowe	Obsługa stacji pomp przez operatorów stacji pomp (Gardna V i Gardna V-VI w pobliżu Rowów i Objazdy), monitoring wałów przeciwpowodziowych (1 operator)	91.987,22
13	Smołdzino	Usługa dostawy energii elektrycznej - 3 stacje pomp	Dostarczenie energii elektrycznej do pracy stacji pomp (Gardna VII - w pobliżu Retowa, Gardna - VIII i Gardna IX - w pobliżu Gardny Wielkiej)	178.788,32
14	Ustka	Usługa dostawy energii elektrycznej - 2 stacje pomp	Dostarczenie energii elektrycznej do pracy stacji pom (Gardna V i Gardna V-VI w pobliżu Rowów i Objazdy)	225.654,46

15	Damnica, Dębica Kaszubska, Słupsk	Wykonanie usługi z zakresu utrzymania wód i urządzeń wodnych	Utrzymywanie wód i urządzeń wodnych przez strażnika (1 strażnik)	75.950,00
16	Smołdzino, Kołczygłowy, Główczyce	Wykonanie usługi z zakresu utrzymania wód i urządzeń wodnych	Utrzymywanie wód i urządzeń wodnych przez strażnika (1 strażnik)	75.950,00
17	Kępice, Kobylnica	Wykonanie usługi z zakresu utrzymania wód i urządzeń wodnych	Utrzymywanie wód i urządzeń wodnych przez strażnika (1 strażnik)	75.950,00
18	Potęgowo	Wykonanie usługi z zakresu utrzymania wód i urządzeń wodnych	Utrzymywanie wód i urządzeń wodnych przez strażnika (1 strażnik)	75.950,00
19	Ustka, m. Ustka	Wykonanie usługi z zakresu utrzymania wód i urządzeń wodnych	Utrzymywanie wód i urządzeń wodnych przez strażnika (1 strażnik)	75.950,00

Ogółem w 2024 r. na terenie PGW Wody Polskie Nadzór Wodny w Słupsku wydatkowano łącznie kwotę – 1.778.513,46, w tym: koszt robót związanych z bieżącym utrzymaniem wód i urządzeń wodnych – 739.318,46 oraz koszt utrzymania i obsługi stacji pomp oraz budowli przeciwpowodziowych - 1.039.195,00 zł. (tj.: płace operatorów stacji pomp i strażników oraz dodatkowe nakłady na utrzymanie stacji pomp, koszt energii elektrycznej, koszt usunięcia awarii na stacji pomp).

5. Liczba spraw wpływających i prowadzonych przez Nadzór Wodny.

Podstawa prawna: Prawo wodne z 20 lipca 2017 r. (t.j.: Dz. U. z 2023 r. poz. 1478 ze zm.)

Kwartał	Zgody wodnoprawne na podstawie art. 397 ust. 3 pkt 3 (w związku z art. 240 ust. 5 pkt 1)	Ilość spraw wpływających do NW (wnioski, skargi, inne)
I	10	191
II	8	211
III	15	220
IV	20	247
ROZNI	53	869

6. Pozostałe informacje.

W 2025 r. planowane są, tak jak w 2024 r., roboty utrzymaniowe związane z:

- wykoszeniem wałów przeciwpowodziowych (gm. Ustka i Smołdzino),
- zabudową nor i wyrw w wałach przeciwpowodziowych (gm. Ustka i Smołdzino),
- konserwacją bieżącą rzek i kanałów (gm. Ustka, Kobylnica, Redzikowo, Smołdzino), w tym: wykoszenie roślinności ze skarp i poboczy cieków z wygrabieniem roślinności z dolnych części

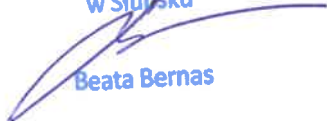
skarp; wykoszenie roślinności z dna cieków (wykoszenie roślinności z dna na wys. 3-5 cm powyżej powierzchni dna); usunięcie roślinności pływającej, korzeniącej się w dnie (hakowanie) z rozłożeniem wydobytej roślinności równomierną warstwą na poboczach z rozdrobieniem (gryzowaniem),

- udrażnianiem rzek przez usunięcie zatorów powstałych ze zwalonych drzew - Słupia (w obrębie Słupska) i Łupawa (gm. Smołdzino)

dotatkowo wykonane zostanie usunięcie rozszczelnienia:

- wału przyjeziornego „A” j. Gardno (gm. Ustka) na długości ok. 200 m,
- wału prawego rzeki Broda Osieki (gm. Smołdzino) na długości ok. 60 m

Słupsk, dnia 30 maja 2025 r.

Kierownik Nadzoru Wodnego
w Słupsku

Beata Bernas